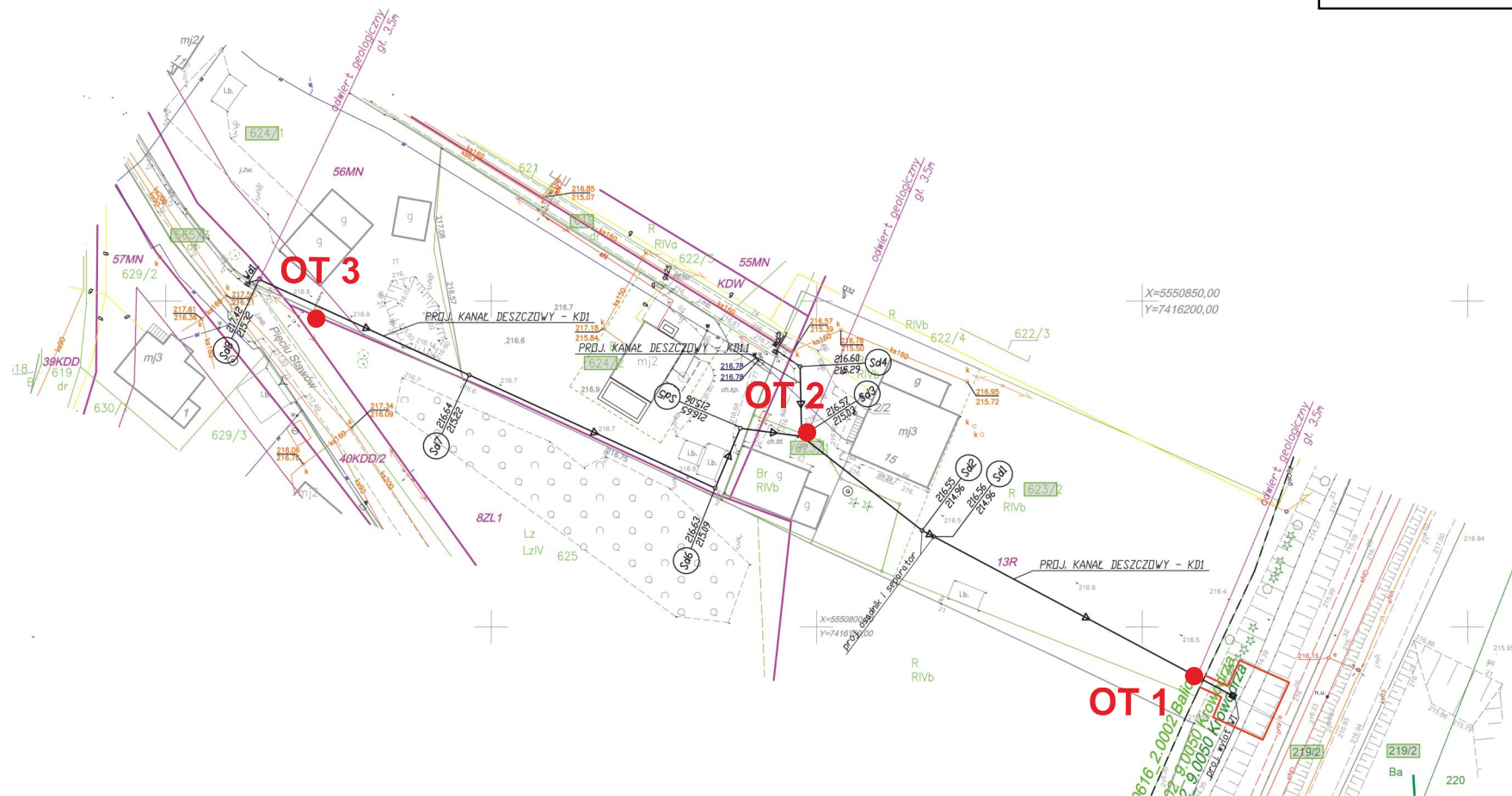




Skala 1:1000



<b>GEONIEC</b> <small>BADANIA GEOLOGICZNE GRUNTÓW</small>	 Przekrój geotechniczny  <b>OT 1</b> Otwór badawczy
<b>OBIEKT:</b>	<b>Budowa kanalizacji deszczowej</b>
<b>OPRACOWANIE:</b>	<b>Opinia geotechniczna</b>
<b>NAZWA MAPY:</b>	<b>Mapa dokumentacyjna</b>
<b>LOKALIZACJA:</b>	ul. Podkamyczne i ul. Pięciu Stawów miejscowość Balice, gmina Zabierzów powiat krakowski, województwo małopolskie
	<b>zał. 1</b>